

Kungsbacka kommun, Samhällsbyggnadskontoret
anna-karin.ljungman@kungsbacka.se

Meddelande om resultat av arkeologisk förundersökning av fornlämningarna L2021:371, L2021:372 och L2021:373 inom fastigheterna Voxlov 5:3 och Hede 9:1, Tölö socken, Kungsbacka kommun i Hallands län

2022-01-04 lämnade Länsstyrelsen Er tillstånd till arkeologisk förundersökning av rubricerade fornlämningar. Som framgår av bifogat slutmeddelande har Arkeologerna SHM nu slutfört den arkeologiska förundersökningen av fornlämningarna. Inom fornlämningen L2021:371 har ett stort antal arkeologiska anläggningar påträffat. Inom fornlämningen påträffades ett 40-tal förhistoriska anläggningar såsom, brandgravar, stolphål, härdar, gropar, röjningsröse, stensträng samt kulturlager. Inom samma fornlämning gjordes även fynd av keramik, slagen flinta, flintspån samt brända ben. Fornlämning kommer därför omdefinieras till *Grav- och boplatssområde* då anläggningstyper för såväl gravfält som boplatser föreligger inom fornlämningen.

Inom fornlämningen L2021:372 påträffades sotfläckar, stolphål, en grop, en stenpackning samt en äldre markyta. Det antikvariska värdet bedöms dock vara lågt.

Inom fornlämningen L2021:373 påträffades en sotfläck samt en grop. Det förhistoriska värdet bedöms vara lågt.

Länsstyrelsen kan meddela att lagstadgat skydd enligt **2 kap 1 § Kulturmiljölagen** (KML) härmed upphört för fornlämningarna L2021:372 och L2023:373 och att **inget hinder längre föreligger ur arkeologiskt hänseende för att det arkeologiskt förundersökta området för fornlämningarna L2021:372 och L2023:373 tas i anspråk för avsett ändamål.**

2023-09-26

4042-2021

Vidare vill Länsstyrelsen meddela att lagstadgat skydd för fornlämning L2021:371 kvarstår enligt **2 kap 1§ KML**. Innan marken kan tas i anspråk för avsett ändamål ska en arkeologisk undersökning enligt **2 kap 12 § KML** utföras i syfte att ta bort fornlämningen. En arkeologisk undersökning betalas enligt **2 kap 14§ KML** av företagaren. Tillstånd till ingrepp i fornlämning söks hos Länsstyrelsen.

Arkeologerna SHM arbetar nu med att färdigställa rapport över den utförda arkeologiska förundersökning.

Ola Kadefors, antikvarie

Meddelande av preliminärt resultat från arkeologisk förundersökning

Länsstyrelsens dnr: 4042–2021

Fornlämnings ID: L2021:371, L2021:372 och L2021:373

Datum för fältarbete: 11–15 september 2023

Upparbetad fälttid: 80 timmar.

Upparbetad maskintid: 48 timmar.

Undersökningens resultat:

Med anledning av att Kungsbacka kommun, Samhällsbyggnadskontoret, planerar att bygga en ny skola och anlägga en ny körväg har Arkeologerna, Statens historiska museer, utfört en arkeologisk förundersökning inom fornlämningarna L2021:371, L2021:372 och L2021:373. Samtliga påträffades vid en arkeologisk utredning år 2020.

Inom **L2021:371** registrerades ett gravfält med 10 flatmarksgravar, 19 stolphål, 7 härdar, 7 gropar, 1 röjningsröse, 2 stenpackningar, 1 stenrad invid en gångstig samt rester från en äldre markyta/kulturlager. Inom området påträffades också ett flintspån, bitar av övrig slagen flinta och spridda keramikbitar, bl.a. från två nedgrävda krukor.

Inom **L2021:372** registrerades enstaka spridda lämningar som 2 sotfläckar, 10 stolphål, 1 grop och 1 stenpackning samt fragmenterade spår från en äldre markyta. Här fanns också indikation om sentida jordbruk, som djupa plogspår. Flera av stolphålen förmodas höra samman med jordbruksarbeten. Inga fynd påträffades. Lämningen anses vara undersökt och borttagen inom ramen för förundersökningen.

Inom **L2021:373** registrerades 1 sotfläck och 1 grop. Inga fynd påträffades. Lämningen anses vara undersökt och borttagen inom ramen för förundersökningen.

Arkeologerna, Statens historiska museer, föreslår att fornlämning L2021:371 ändras till Grav- och boplatsområde. Vidare föreslås att fornlämningens geometri justeras till väster om en stengårdsgård, se bif. karta.

Arkeologerna

Statens historiska museer
Möndal




Jörgen Streiffert
Arkeolog

Bilagor: Kartor

FLATMARKS GRAVAM
C 2021=371













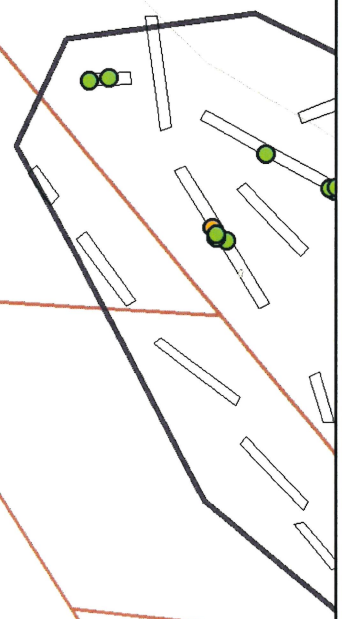
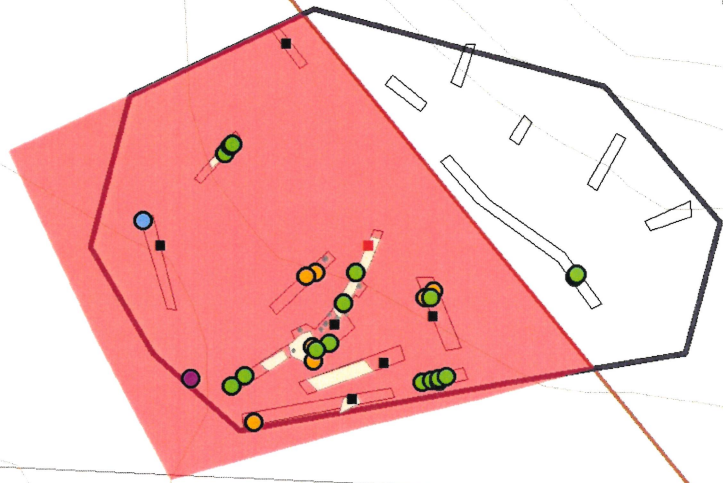
Skala 1:100

-  Undersökningsområde
-  Schakt
-  Brandgrav polygon

L 2021 = 371
Ny GEOMETRI



-  Undersökningsområde
-  Schakt
-  Ny geometri L2021:371
-  Brandgrav
-  Stolphål
-  Stenpackning
-  Röjningsröse
-  Hård
-  Grop
-  Kulturlager



VARLA

VARLA



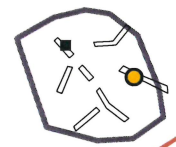
L2021=



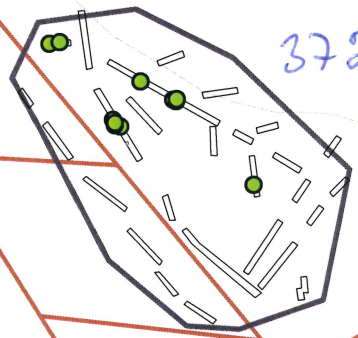
371



373












372



VARLA

VARLA

Skala 1:2000

-  Undersökningsområde
-  Schakt
-  Stolphål
-  Stenpackning
-  Röjningsröse
-  Hård
-  Grop
-  Kulturlager
-  Brandgrav polygon

L 2021 = 371

N



STENPACKNING

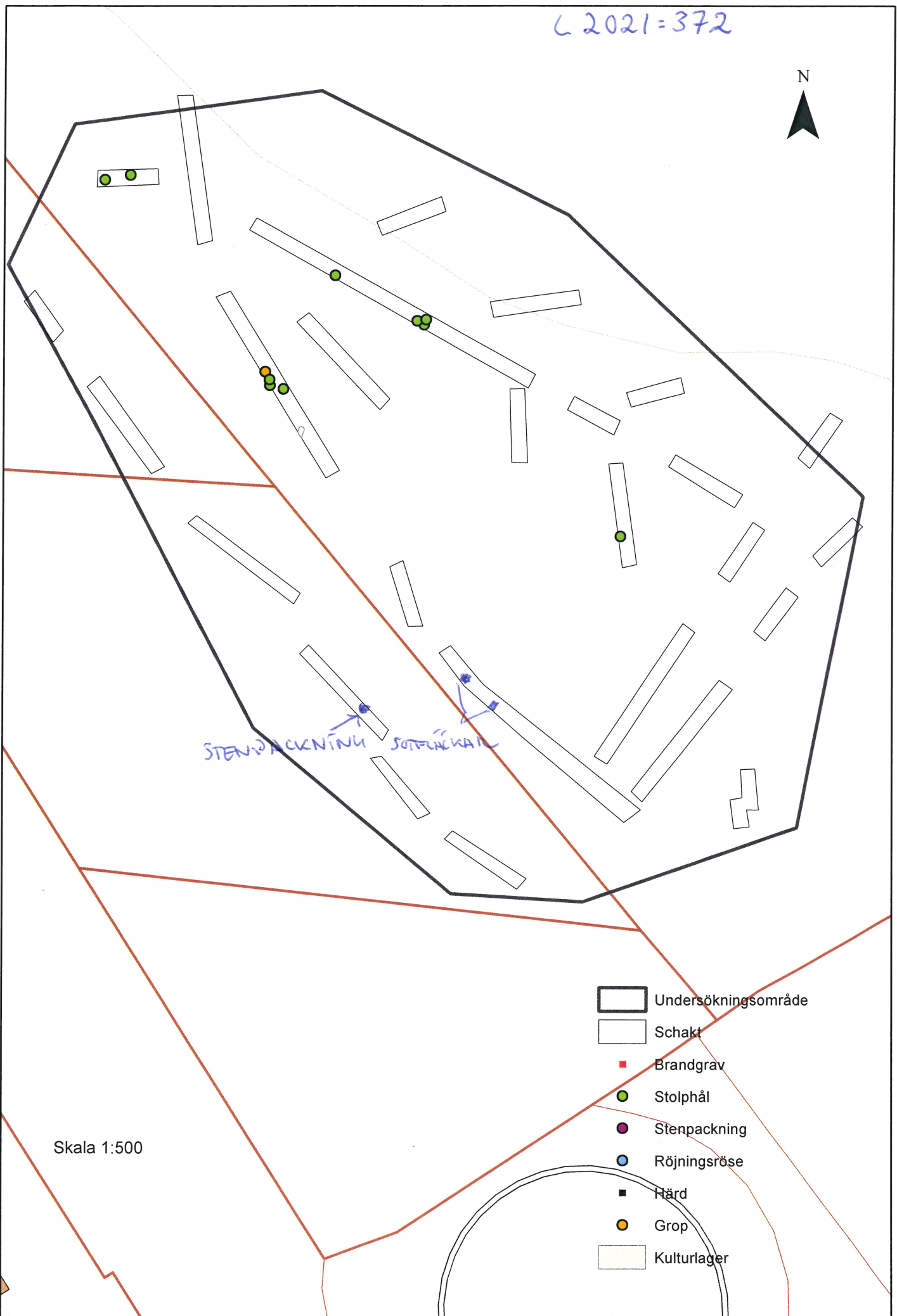
STENRAD

Skala 1:500










VARLA

-  Undersökningsområde
-  Schakt
-  Stolphål
-  Röjningsröse
-  Hård
-  Grop
-  Kulturlager
-  Brandgrav polygon

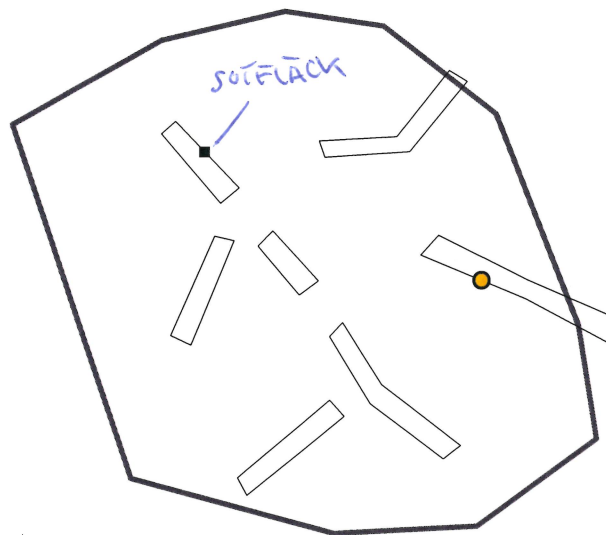
L 2021=372









Skala 1:500

-  Undersökningsområde
-  Schakt
-  Brandgrav
-  Stolphål
-  Stenpackning
-  Røjningsröse
-  Härd
-  Grop
-  Kulturlager

L 2021 = 373



Skala 1:500

-  Undersökningsområde
-  Schakt
-  Brandgrav
-  Stolphål
-  Stenpackning
-  Röjningsröse
-  Härd
-  Grop
-  Kulturlager