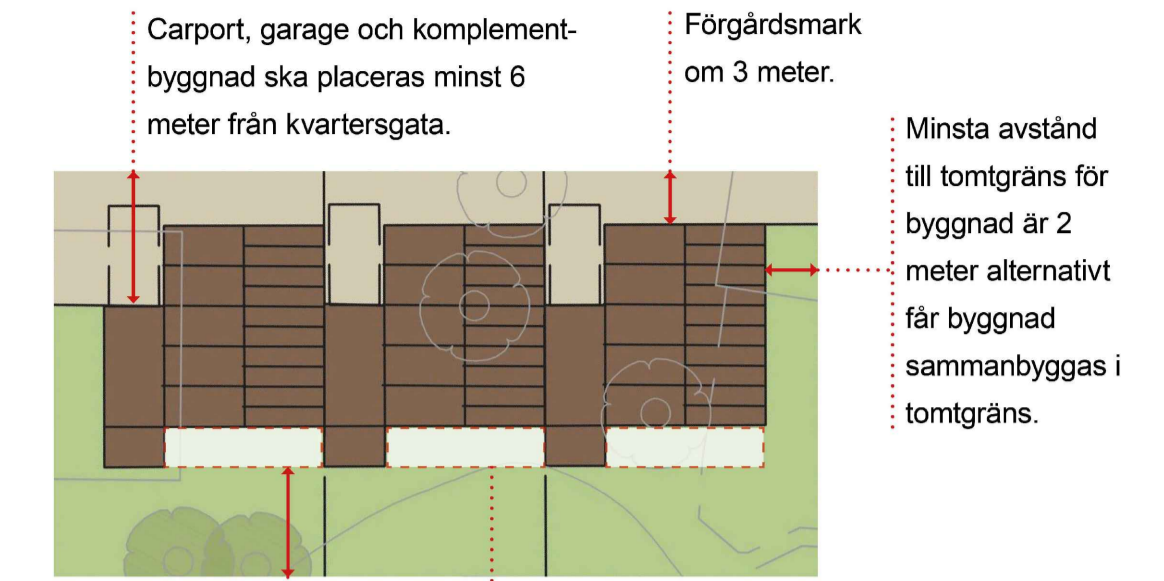
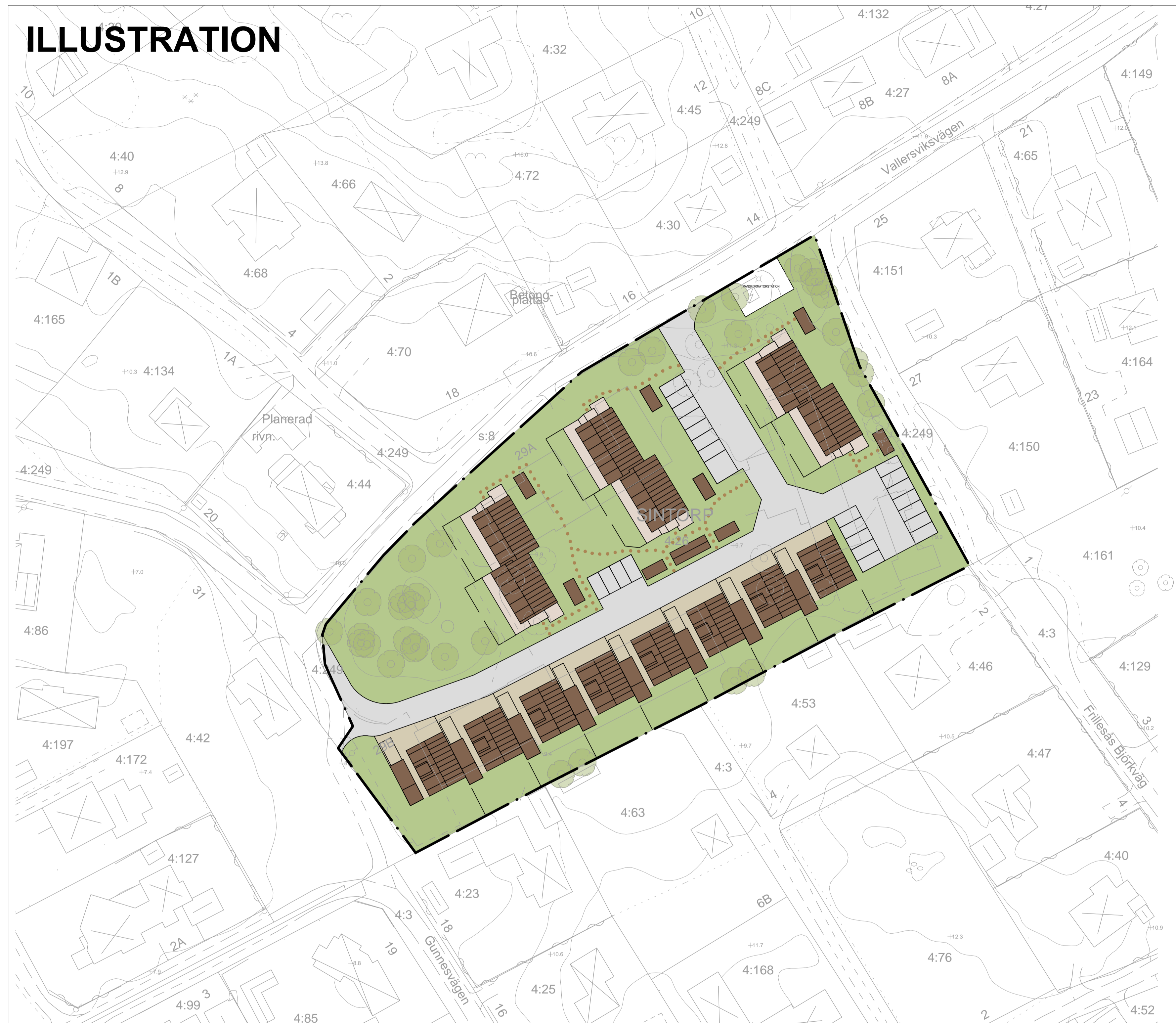


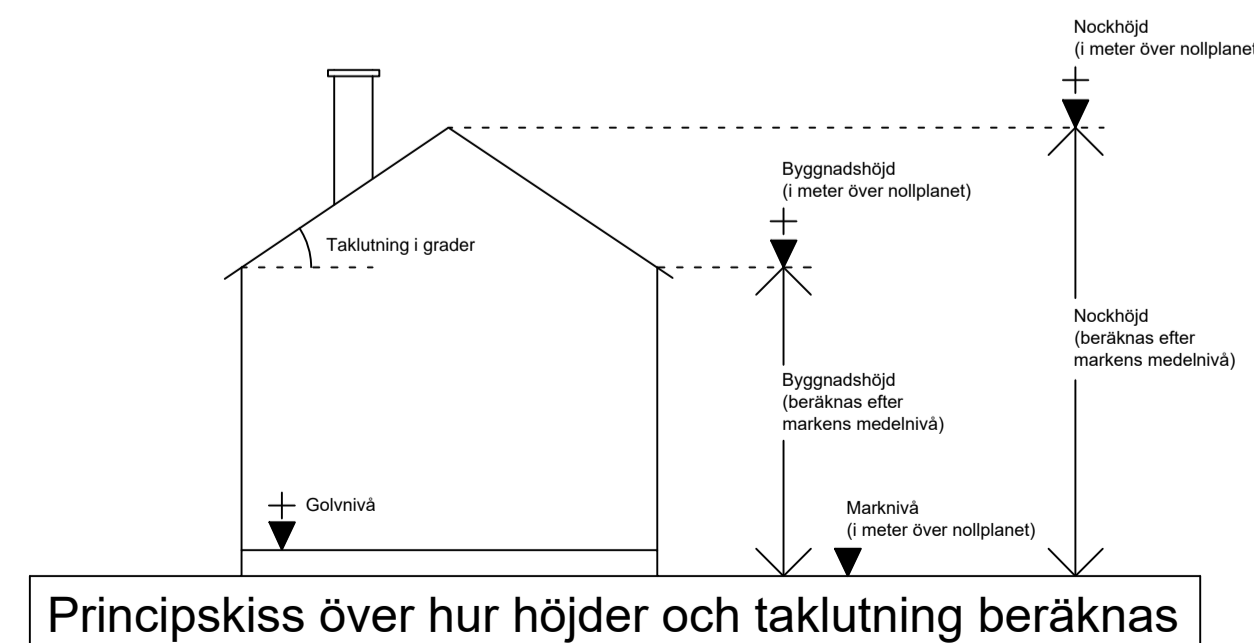
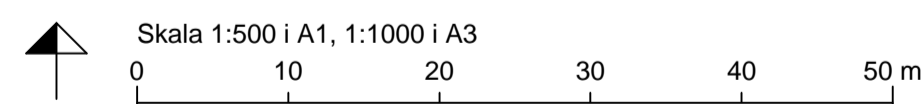
# ILLUSTRATION



Byggfri zon på 6 meter från tomtränns/ fastighetsgräns.  
Rödsträckt zon utgör möjlig alternativ placering av tillbyggnad/uterum.


Princip för placering av kedjehus. (Bild: Arkitekterna Krook & Tjäder)

Detailplanen är baserad på koordinatsystemet SWEREF 99 1200 och höjdsystemet Rn 2000



## TECKENFÖRKLARING GRUNDKARTA Aktualiseringsdatum för grundkarta: 2019-05-29

- APELSINEN 2:14 5
- Fastighetsgräns
- Traktnamn, kvartersnamn
- Registreringsnummer, tomtnummer
- Bostadshus fasad, resp tak
- Uthus fasad, resp tak
- Skärmtak
- Höjdpunkt
- Höjdkurva 1 m
- Höjdkurva 5 m
- Väggkant, matarväg
- Väggkant, större väg
- Väggkant, mindre väg
- Gång- / Cykelväg, infart, stig
- Gatunamn
- Storgatan

Detailplan för bostäder inom		Antagandehandling	
fastigheten Sintorp 4:26 i Frillesås Kungsbacka kommun Upprättad 2019-11-18		 Beslutsdatum 2019-03-13 Granskning 2019-07-11 Antagande 2019-12-12 Laga kraft 2020-07-02 Diarienumr PL/2017:39	Instans BN §77 BN §237 BN §399 Plankostnadsavtal Ja
Ida Lennartsson Verksamhetschef Plan	Maria Malone Planarkitekt	Fredrik Bergqvist Krook & Tjäder (konsult)	ILLUSTRATION Detailplanen är upprättad enligt PBL 2010:900 med standardförfarande <b>LFP48</b>