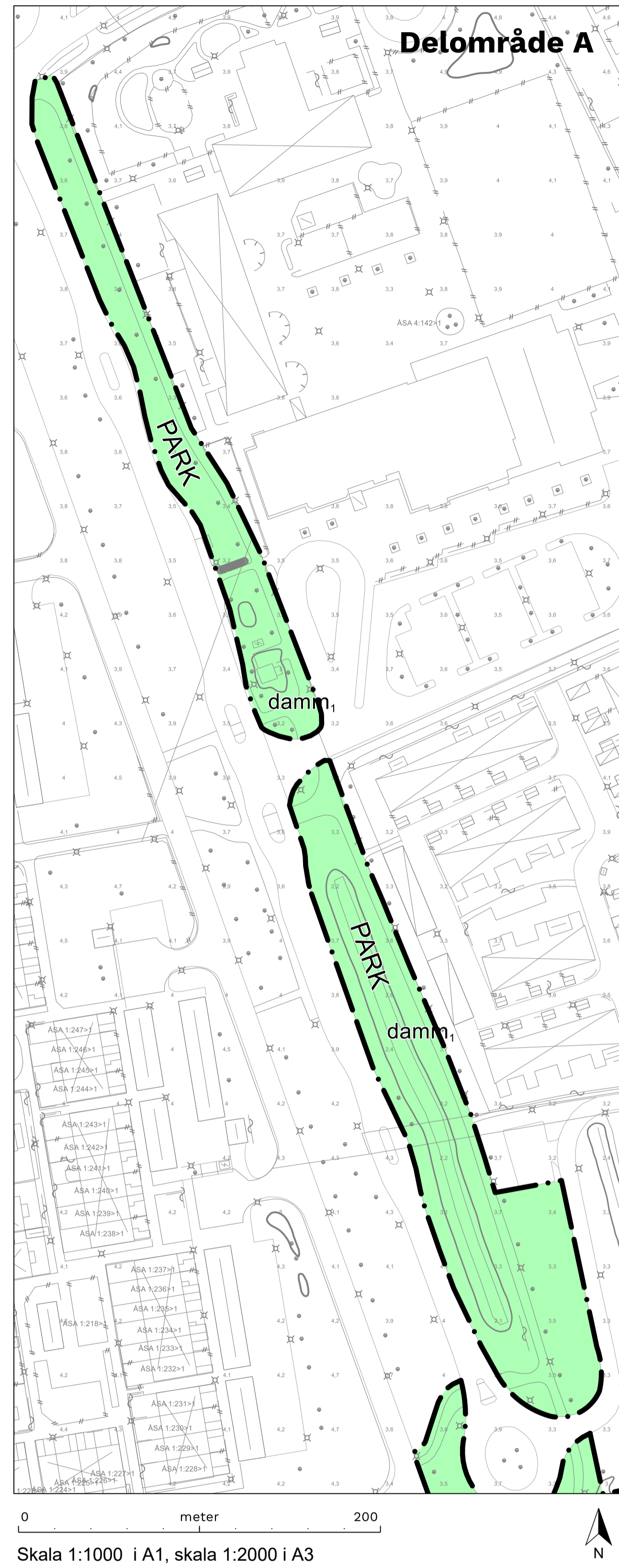
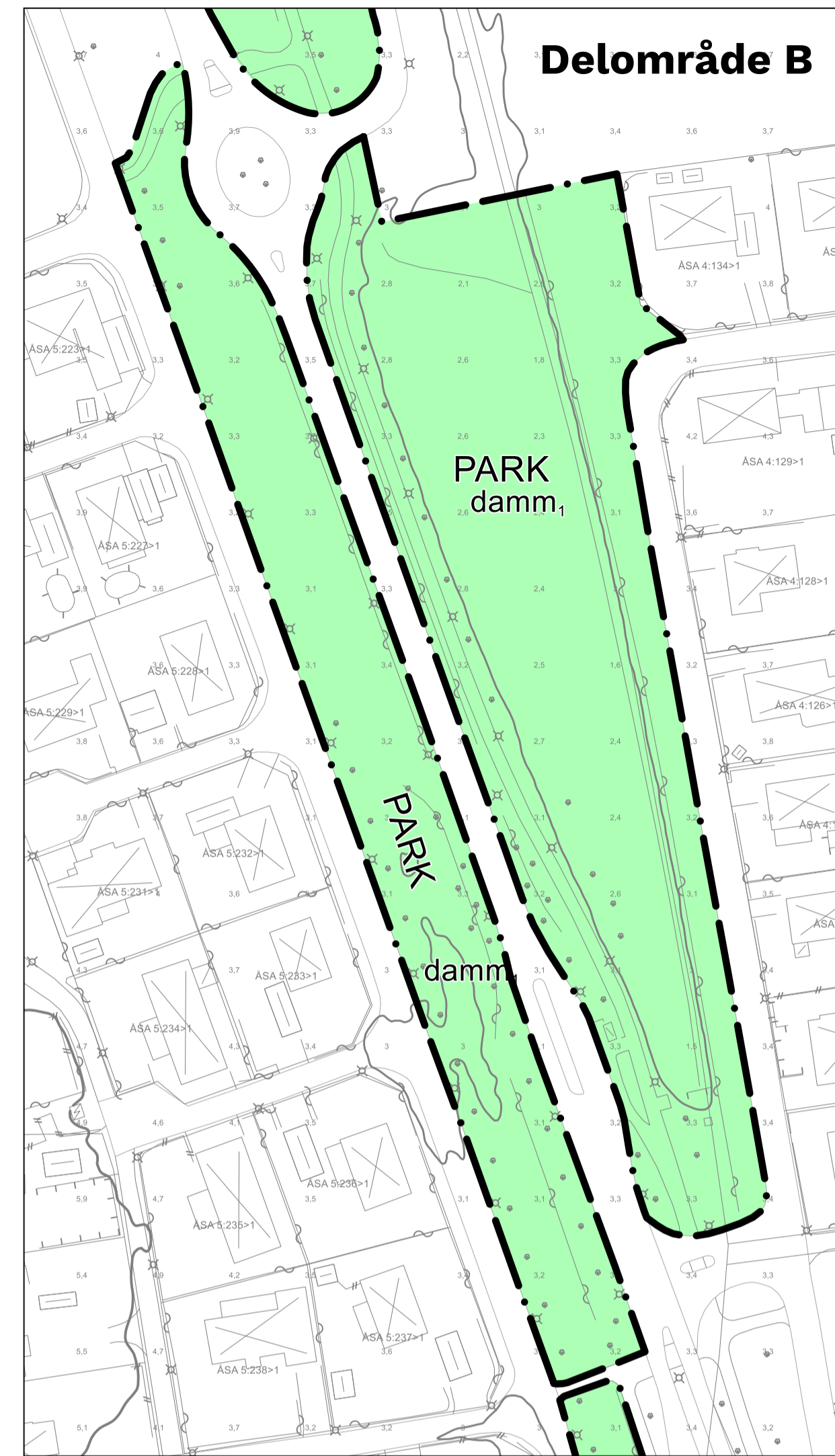


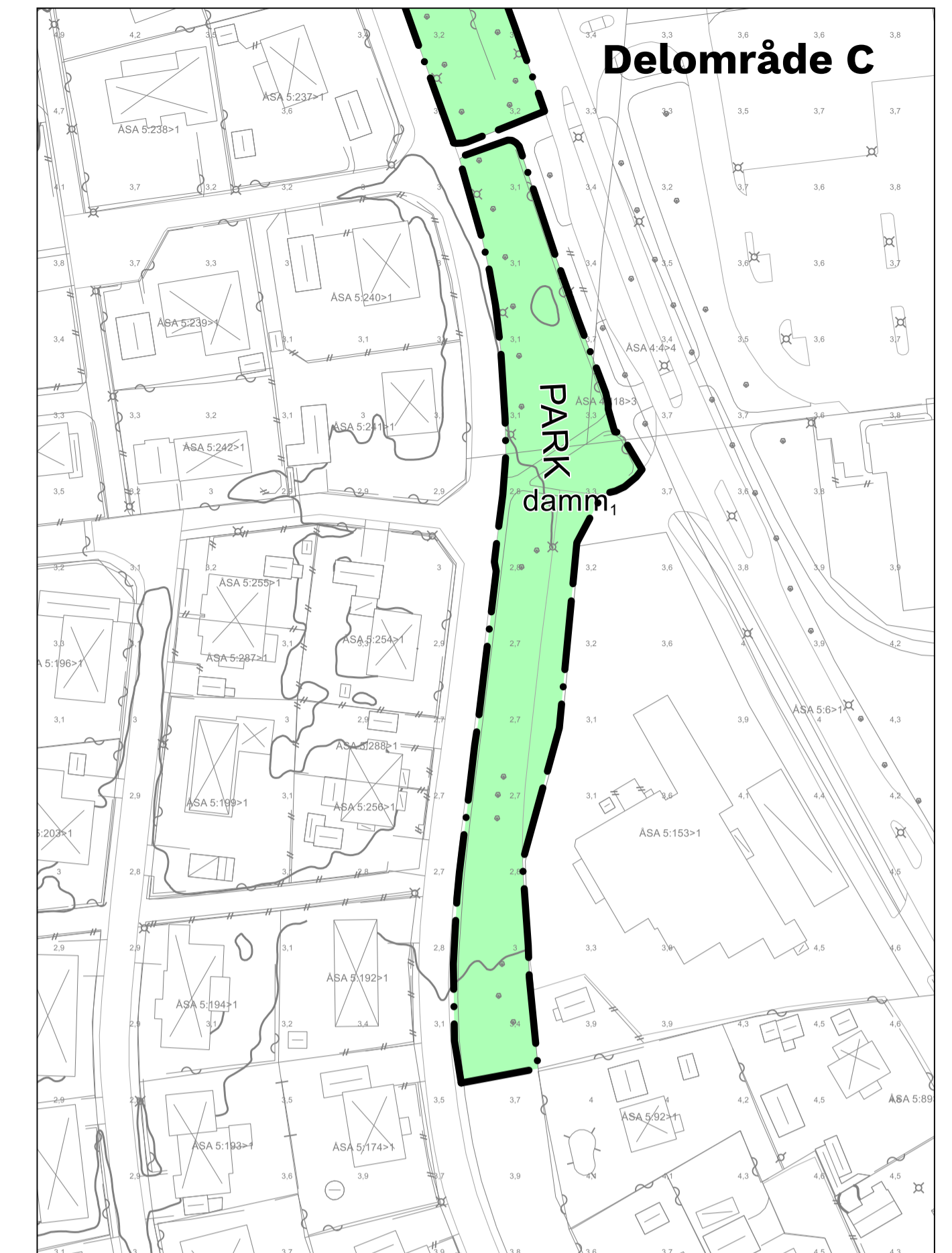
Översigtskarta över planområde



Skala 1:1000 i A1, skala 1:2000 i A3



Skala 1:1000 i A1, skala 1:2000 i A3



0 meter 200  
Skala 1:1000 i A1, skala 1:2000 i A3

## PLANBESTÄMMELSER

Följande gäller inom områden med nedanstående beteckningar. Endast angiven användning och utformning är tillåten. Där beteckning saknas gäller bestämmelsen inom hela området.

### GRÄNSER

— · — · — Planområdesgräns.

### ANVÄNDNING AV MARK

Allmän platsmark

**PARK** Park.

### EGENSKAPSBESTÄMMELSER FÖR ALLMÄN PLATS

**Avgränsad via användningsgräns**

Utformning av allmän plats

damm<sub>1</sub> Damm och andra dagvattenanläggningar får anläggas.

### GENOMFÖRANDETID

Genomförandetiden är 5 år från den dag detaljplanen får laga kraft.

## ORIENTERINGSKARTA



Detaljplanen är baserad på koordinatsystemet SWEREF 99 1200 och höjdsystemet RH 2000

TECKENFÖRKLARING KARTDATA Aktualitetsdatum: 2026-03-25

2:14 5	Registernummer, tomtnummer	— · — · —	Höjdkurva 1,0 m
+4,5	Höjdpunkt	— — — —	Höjdkurva 5,0 m
Liljan	Traktnamn, kvartersnamn	— — — —	Vägbana
— — — —	Fastighetsgräns	⊠ ⊠	Bostadshus fasad, resp. tak
— — — —	Gång- och cykelbana	⊠ ⊠	Uthus fasad, resp. tak

Detaljplan för dagvattenanläggningar inom		Granskningshandling	
Åsa 1:215 m fl i Åsa Kungsbacka kommun	Kungsbacka	Beslutsdatum	Instans
		Samråd 2022-09-22	BN § 249
Upprättad 2026-03-24	Ida Lennartsson Verksamhetschef Plan	Gransknings 2026-03-24	Tjm
		Antagande xxxx-xx-xx	BN/KX § xxx
PLANKARTA	Björn Vikström Planarkitekt	Laga kraft xxxx-xx-xx	Plankostnadsavtal Nej
		Diarenummer 2022-00024	
Detaljplanen är upprättad enligt PBL 2010:900 med standardförfarande		KBXXX	