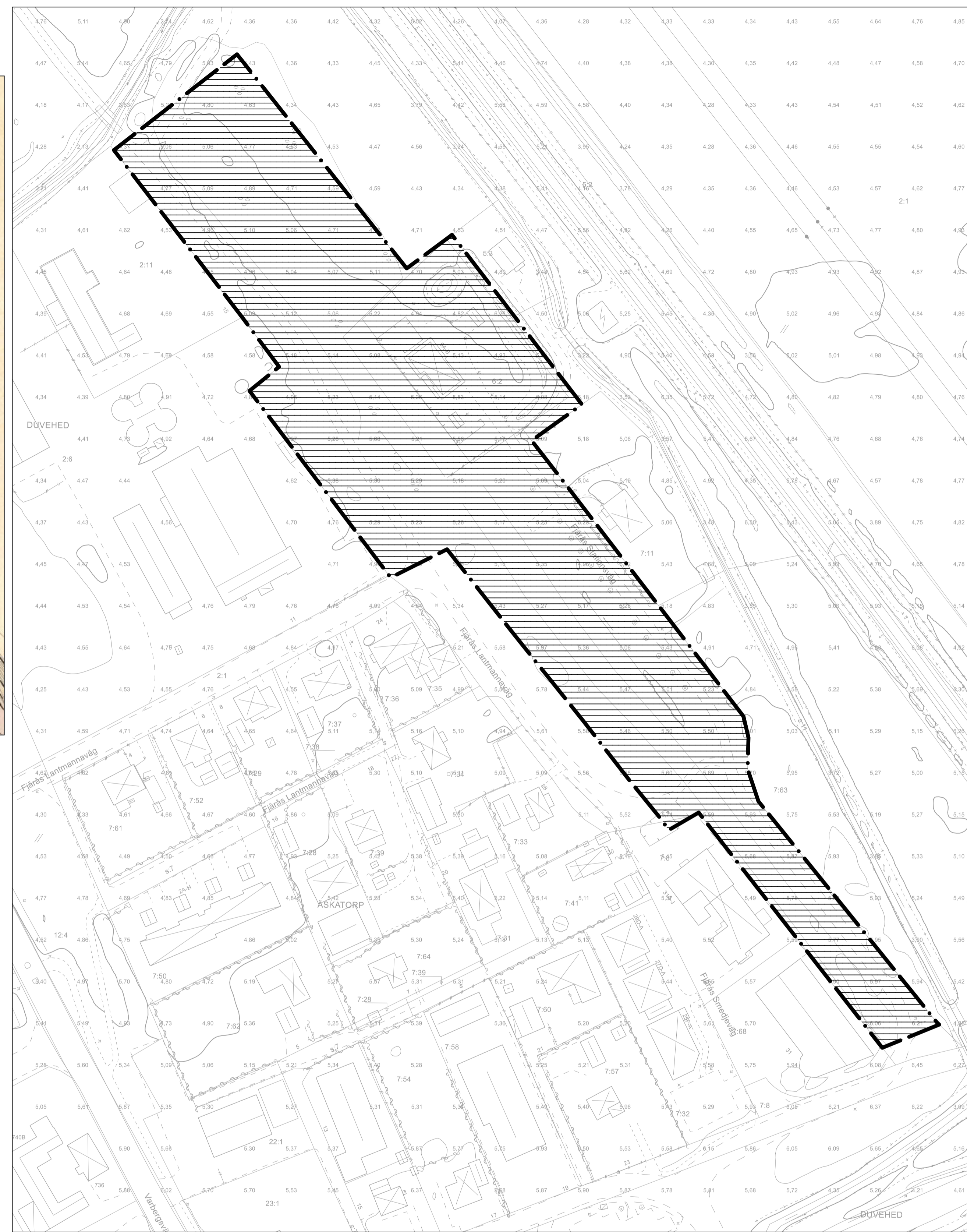
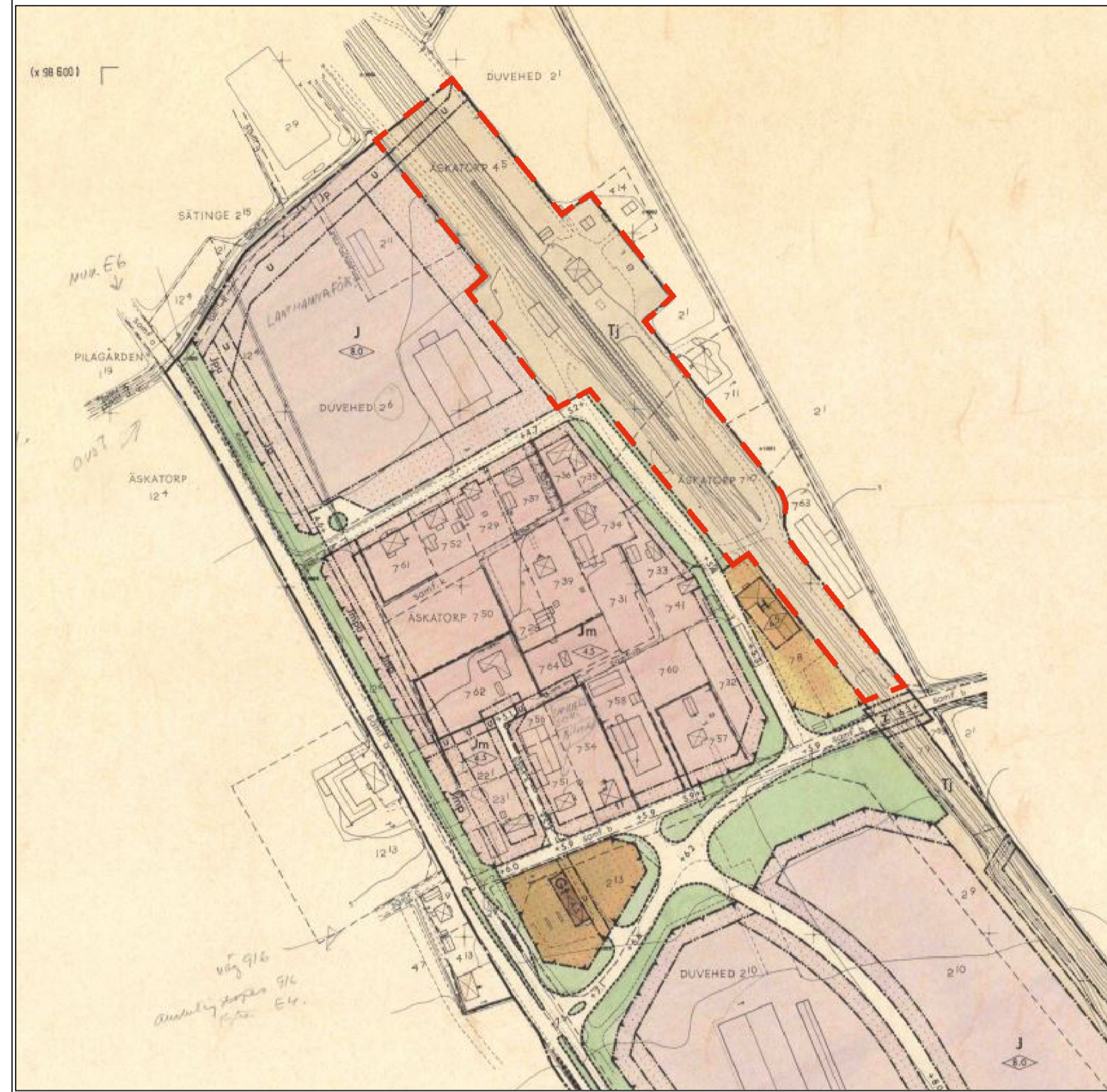


Del av plankarta tillhörande Byggnadsplan Fj9 från 1975. Område markerat med röd streckad linje visar område för upphävande av detaljplan.




## PLANBESTÄMMELSER

Följande gäller inom områden med nedanstående beteckningar. Endast angiven användning och utformning är tillåten. Där beteckning saknas gäller bestämmelsen inom hela området.

### GRÄNSER

— • — Planområdesgräns.

 Område inom vilket detaljplan Fj9 upphöra att gälla.




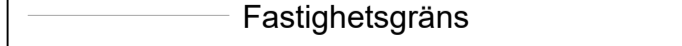

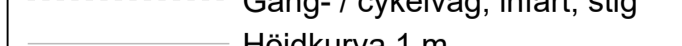



0 meter 100



Detaljplanen är baserad på koordinatsystemet SWEREF 99 1200 och höjdsystemet RH 2000


Skala 1:1000 i A1, skala 1:2000 i A3

TECKENFÖRKLARING KARTDATA Aktualitetsdatum: 2023-06-01

2:14 5	Registernummer, tomnummer		Höjdkurva 5 m
Storgatan	gatunamn		Väggkant, mindre väg
+4,5	Höjdpunkt		Väggkant, större väg
Liljan	Traktnamn, kvartersnamn		Väggkant, matargata
	Fastighetsgräns		Bostadshus fasad, resp. tak
	Gång- / cykelväg, infart, stig		Uthus fasad, resp. fasad
	Höjdkurva 1 m		Skämtak

### ORIENTERINGSKART



Upphävande av del av detaljplan Fj9 inom Duvehed 6:2 m.fl.		Samrådshandling	
Duvehed 6:2 m.fl. i Fjärås station Kungsbacka kommun		Beslutsdatum	Instans
		Samråd 2023-05-17 Granskning	BN § 91
Upprättad 2023-06-14		Antagande xxxx-xx-xx	BN § xxx
		Laga kraft xxxx-xx-xx	
Ida Lennartsson Verksamhetschef Plan	Stina Wikström Planarkitekt	Diarienummer 2023-00018	Plankostnads- avtal Ja
<b>PLANKARTA</b>	Detaljplanen är upprättad enligt PBL 2010:900 med förenklat standardförfarande	<b>KBXXX</b>	