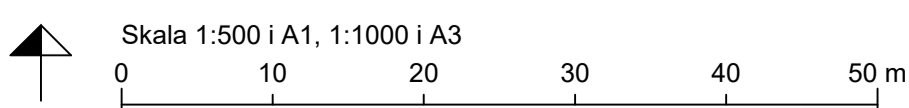
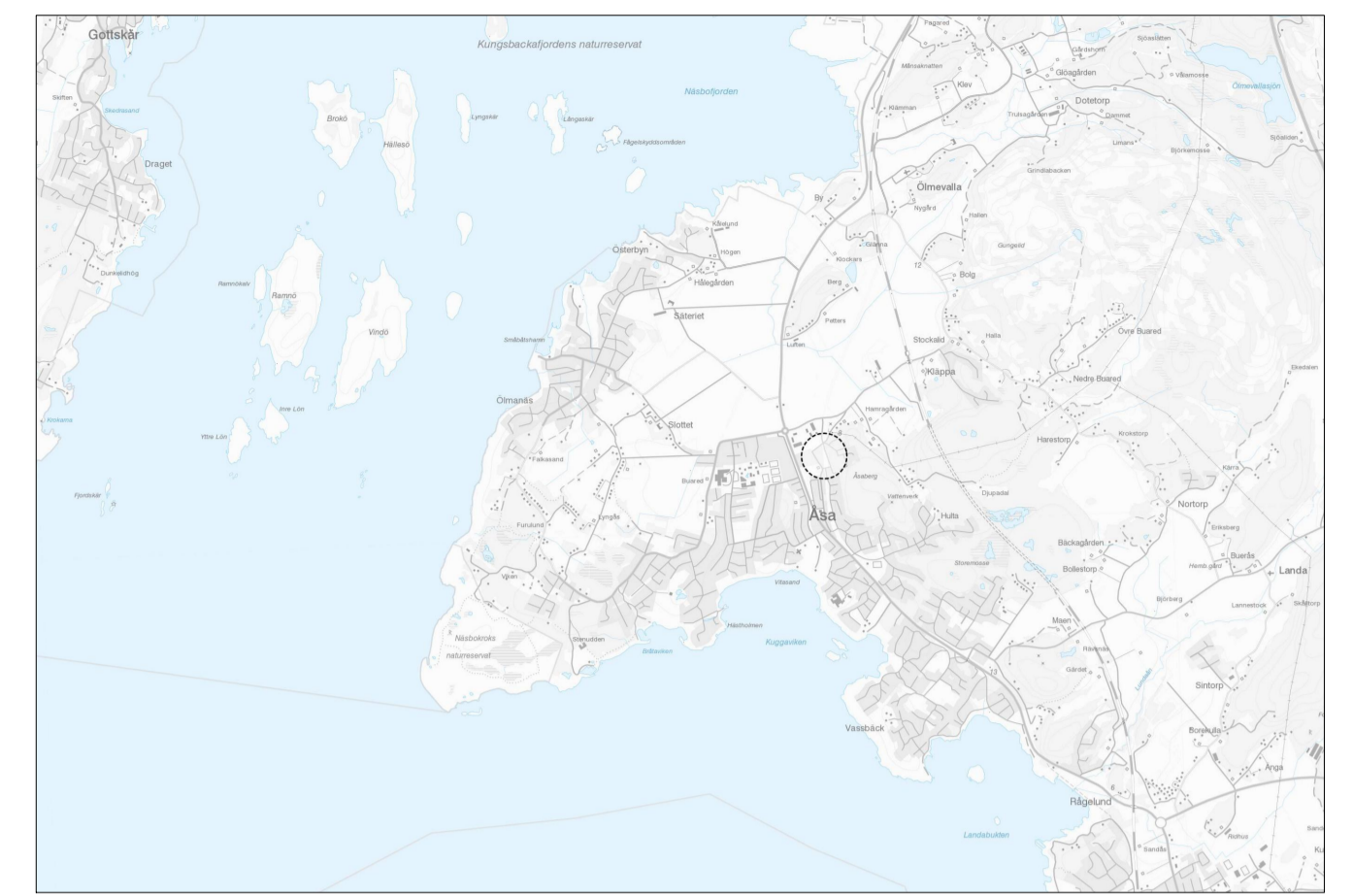




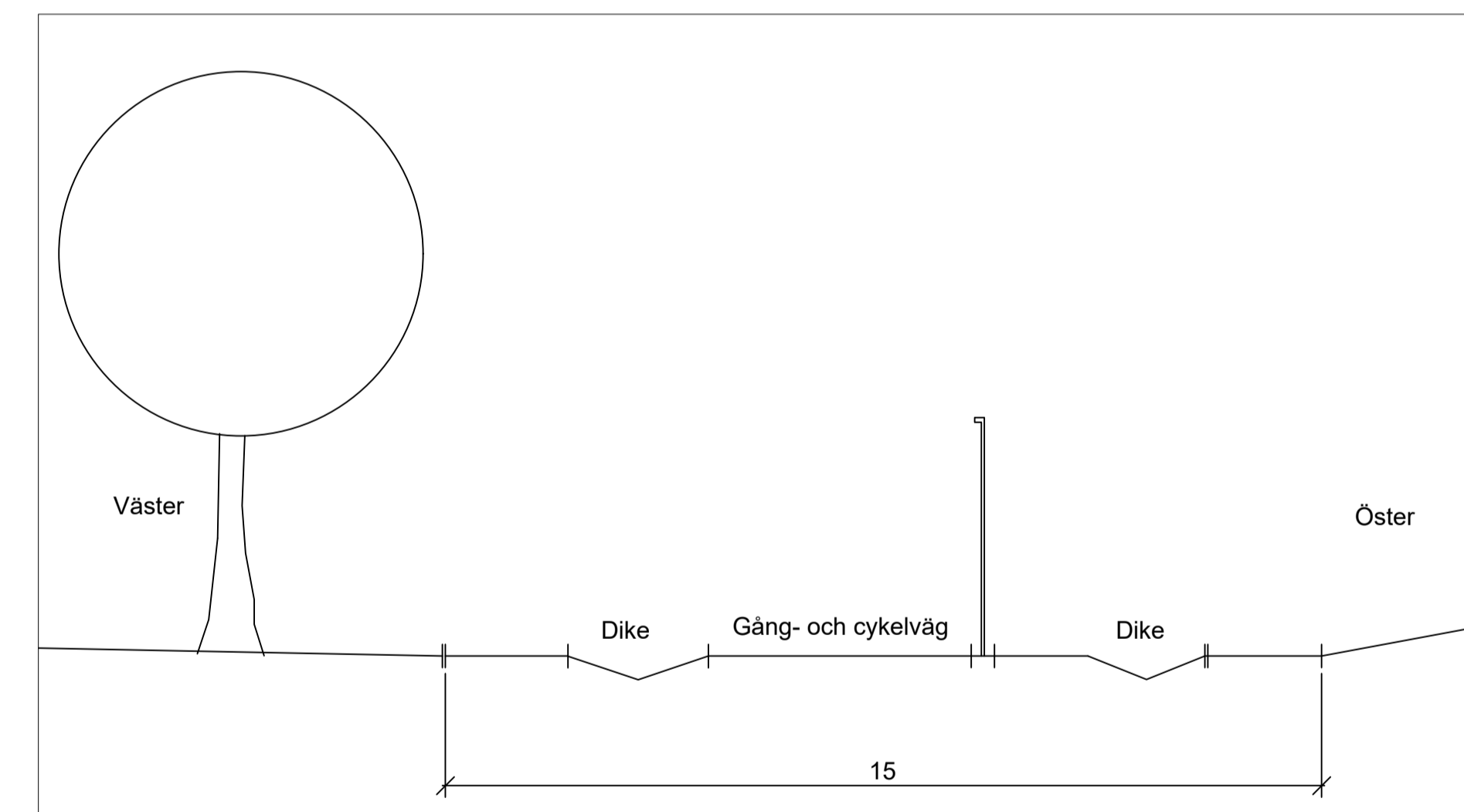
Detaljplanen är baserad på koordinatsystemet SIVREF 991200 och höjdsystemet Rh 2000



ILLUSTRATION



ORIENTERINGSKARTA



Principsektion för utformning av gång- och cykelstråk på fd banvallen

Detaljplan för bostäder samt gång- och cykelväg		Illustrationskarta	
Åsa 4:144 m fl i Åsa Kungsbacka kommun	Samrådsbeslut	Beslutsdatum	Instans
	2018-04-12	2018-04-12	BN §100
Upprättad februari 2019	Granskning	2018-11-15	BN §302
	Ånlagande	åååå-mm-dd	
Jenny Olsson Verksamhetschef Plan	Laga kraft	åååå-mm-dd	
	Elin Kajander Planarkitekt	Dariemr	
Standardförfarande		PL/2016:12	
		Plankostnadsavtal	